


**INDAGINE E STUDI IDRAULICI ED IDROLOGICI DI SUPPORTO
 ALLA REDAZIONE DEL NUOVO PIANO STRUTTURALE
 E DEL NUOVO PIANO OPERATIVO
 DEL COMUNE DI SAN CASCIANO IN VAL DI PESA**




TAVOLA
12C PLANIMETRIA DELLA MAGNITUDO IDRAULICA AI SENSI DELLA L.R. 41/2018
 FIUME PESA E AFFLUENTI
 QUADRO 3

COMMITTENTE:

 Comune di San Casciano in Val di Pesa
 Via Niccolò Machiavelli, 56
 50028 San Casciano in Val di Pesa (FI)

PROGETTISTI:
 ING. GIACOMO GAZZINI

REV.	DATA EMISSIONE	REDAITTO	VERIFICATO	APPROVATO
A	Dicembre 2018	G. Gazzini	G. Gazzini	G. Gazzini

PRODOTTO CON I DATI FORNITI DAL COMUNE DI SAN CASCIANO IN VAL DI PESA E DAI DATI DI CANTIERE. I DATI DI CANTIERE SONO A CARICO DEL CLIENTE.

Legenda
 Reticolo idraulico
 Confini comune San Casciano
 Magnitudo idraulica ai sensi della L.R. 41/2018
 Moderata
 Severa
 Molto Severa

